



EVROPSKÁ UNIE
Evropské strukturální a investiční fondy
Operační program Doprava

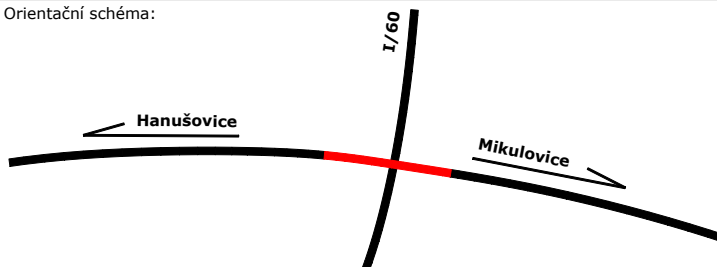
Ministerstvo dopravy
Státní fond dopravní
infrastruktury



Jiná ověření:

Paré:

Orientační schéma:






Razítko oprávněné osoby:

Podpis:

Datum:

Revize:	Datum:	Popis:	Kontroloval:
000	25.12.2022	PO PŘÍPOMÍNKOVÉM ŘÍZENÍ	Ing. Bohumil Brechta

Stavebník/Investor:	Správa železnic, státní organizace		SPRÁVA ŽELEZNIC
Adresa:	Dlážděná 1003/7, 110 00 Praha 1		
Zástupce investora:	Stavební správa východ		
Adresa:	Nerudova 1, 779 00 Olomouc		

Zhotovitel díla:	EXprojekt s.r.o.	
Adresa:	Heršpická 758/13, 619 00 Brno	
Kontakt:	T: +420 533 312 000 E: info@exprojekt.cz	
Zhotovitel objektu:	EXprojekt s.r.o.	
Adresa:	Heršpická 758/13, 619 00 Brno	
Kontakt:	T: +420 533 312 000 E: info@exprojekt.cz	
Hlavní projektant (HIP):	Ing. Martin Chaloupka	Specialista: Ing. Bohumil Brechta

Název stavby/akce:	Rekonstrukce mostu v km 32,650 na trati Hanušovice – Mikulovice	Označení investora: S622000083
Název části:	Dokladová část pro správní řízení	Zakázka: 2021-156
Název objektu/dílní části:	Geodetický podklad zpracovaný podle jiných právních předpisů	Označení části: E.5
Název přílohy:	Seznam souřadnic a výšek bodů vytyčovací sítě	Označení objektu/komplexu: -
Název dílní části přílohy:		Číslo přílohy (typ/pořadí): 3. 201
Odpovědný projektant: Ing. Stanislav Sabo	Zpracovatel přílohy: Ing. Stanislav Sabo	Měřítko: - Formáty: 2 x A4
Kraj: Olomoucký	Katastrální území: Dolní Lipová	TUDU: 1363 14
		Stupeň dokumentace: DSP+PDPS
		Smluvní datum zpracování: 25.12.2022

Kódové označení přílohy:

S622000083_DSPX_ESXX_XXXXXXX_XX_3_201_000

"Rekonstrukce mostu v km 32,650 na trati Hanušovice – Mikulovice“								
Seznam souřadnic a výšek bodů vytyčovací sítě								
Souřadnicový systém S-JTSK , Výškový systém Bpv								
Číslo bodu	Y	X	Výška	TÚ	Staničení	Třída	Popis bodu	V rámci stavby bude bod
948	547823,828	1050306,114	505,627	1363	31,986	1	hřeb, výška z roku 2019	zachován
949	547587,847	1050301,050	501,067	1363	32,222	2	kámen M2, přeurčen v r.2017, výška z r.2019	zachován
1364	547382,266	1050288,034	498,784	1363	32,428	2	kámen M2	zachován
1409	547260,651	1050225,880	494,673	1363	32,562	2	hřeb, stará ZZ	nenalezen a nahrazen
952	547165,220	1050222,517	492,708	1363	32,659	1	hřeb	demolován a nahrazen
1410	547070,465	1050260,949	491,072	1363	32,761	2	kámen M2, OTZ	zachován
1411	547017,323	1050315,620	489,725	1363	32,836	2	kámen M2, OTZ	zachován
1412	546908,330	1050362,018	486,408	1363	32,955	2	kámen M2, OTZ	zachován
955	546817,408	1050601,338	479,494	1363	33,083	1	hřeb, silniční most ve vzdálenosti cca 233m od trati	zachován
1368	546717,888	1050402,890	483,159	1363	33,150	2	hřeb, stará ZZ, původní bod č.956	zachován
1413	546480,024	1050498,071	479,693	1363	33,404	2	kámen M2, OTZ	zachován
1414	546335,480	1050636,851	473,433	1363	33,604	2	kámen M2, POZOR - může ujíždět ze svahu	zachován